

ПРОТОКОЛ № 4
засідання постійної комісії з питань екології та земельних ресурсів
Косівської міської ради VIII демократичного скликання

м. Косів

02 березня 2026 року

Склад комісії:

	Відмітка про присутність	підпис
Люлька Олександр Васильович		
Стефурак Галина Петрівна	присутня	
Пітиляк Світлана Василівна	присутня	
Пророчук Василь Петрович	присутній	
Яремійчук Богдан Петрович		

Присутні на засіданні В.о. об'єднанні нагаєвська земельною
Адріану Соломбінчук Назар Мик.

ПОРЯДОК ДЕННИЙ:

1	Про затвердження технічної документації із землеустрою щодо встановлення (відновлення) меж земельної ділянки в натурі (на місцевості) та передачу у власність земельної ділянки громадянам згідно поданих клопотань (Додаток 1).
2	Про затвердження проекту землеустрою щодо відведення земельної ділянки цільове призначення якої змінюється згідно поданих клопотань (Додаток 2).
3	Про надання дозволу на розроблення проекту землеустрою щодо відведення земельної ділянки в оренду згідно поданих клопотань (Додаток 3).
4	Про затвердження проекту землеустрою та передачу в оренду земельної ділянки згідно поданих клопотань (Додаток 4).
5	Про погодження відомості про встановлені межові знаки згідно поданих клопотань (Додаток 5).
6	Про надання дозволу на виготовлення звіту про експертну грошову оцінку земельної ділянки згідно поданих клопотань (Додаток 6).
7	Про розірвання договору оренди землі згідно поданих клопотань (Додаток 7).
8	Про надання в оренду земельної ділянки згідно поданих клопотань (Додаток 8).
9	Про розгляд клопотання АТ «Прикарпаттяобленерго».
10	Про розгляд клопотання ТЗОВ «ТИРЛИЧ».
11	Про розгляд клопотання Дроняк Ганни Володимирівни.
12	Про розгляд клопотання Кушнірчука Романа Васильовича.
13	Про інвентаризацію земельної ділянки комунальної власності.
14	Про розгляд клопотання Каплі Назара Ігоровича.
15	Про розгляд клопотання Сорохана Миколи Михайловича.
16	Про розгляд клопотання ТОВ «НАЗІС»

Результати голосування за порядок денний:

№ п/п	Прізвище, ім'я, по батькові	за	проти	утримався
1	Люлька Олександр Васильович			
2	Стефурак Галина Петрівна			
3	Пітиляк Світлана Василівна			
4	Пророчук Василь Петрович			
5	Яремійчук Богдан Петрович			

За - 3

Проти - —

Утрималось - —


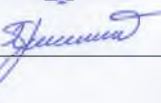

1. СЛУХАЛИ: Про затвердження технічної документації із землеустрою щодо встановлення (відновлення) меж земельної ділянки в натурі (на місцевості) та передачу у власність земельної ділянки громадянам згідно поданих клопотань (Додаток 1).

ДОПОВІДАВ: Саломійчук Н. М.

ВИСТУПИЛИ:

ВИРІШИЛИ: Затвердити тех. докум. із землеустрою щодо встановлення (відновлення) меж. Згідно Додаток 1.

Результати голосування:

№ п\п	Прізвище, ім'я, по батькові	за	проти	утримався
1	Люлька Олександр Васильович			
2	Стефурак Галина Петрівна			
3	Пітиляк Світлана Василівна			
4	Пророчук Василь Петрович			
5	Яремійчук Богдан Петрович			

За - 3

Проти - —

Утрималось - —




2. СЛУХАЛИ: Про затвердження проекту землеустрою щодо відведення земельної ділянки цільове призначення якої змінюється згідно поданих клопотань (Додаток 2).

ДОПОВІДАВ: Саломійчук Н. М.

ВИСТУПИЛИ:

ВИРІШИЛИ: Затвердити проект землеустрою. Додаток 2.

Результати голосування:

№ п\п	Прізвище, ім'я, по батькові	за	проти	утримався
1	Люлька Олександр Васильович			
2	Стефурак Галина Петрівна			
3	Пітиляк Світлана Василівна			
4	Пророчук Василь Петрович			
5	Яремійчук Богдан Петрович			

За - 3

Проти - —

Утрималось - —




3. СЛУХАЛИ: Про надання дозволу на розроблення проекту землеустрою щодо відведення земельної ділянки в оренду згідно поданих клопотань (Додаток 3).

ДОПОВІДАВ: Саломійчук Н. М.

ВИСТУПИЛИ:

ВИРІШИЛИ: Надати дозвіл на розроблення проекту землеустрою. Додаток 3.

Результати голосування:

№ п\п	Прізвище, ім'я, по батькові	за	проти	утримався
1	Люлька Олександр Васильович			
2	Стефурак Галина Петрівна			
3	Пітиляк Світлана Василівна			
4	Пророчук Василь Петрович			
5	Яремійчук Богдан Петрович			

За - 3

Проти - —

Утрималось - —




4. СЛУХАЛИ: Про затвердження проекту землеустрою та передачу в оренду земельної ділянки згідно поданих клопотань (Додаток 4).

ДОПОВІДАВ: Соломійчук Н. Н.

ВИСТУПИЛИ:

ВИРІШИЛИ: Затвердити проект землеустрою та передачу в оренду. Додаток 4.

Результати голосування:

№ п/п	Прізвище, ім'я, по батькові	за	проти	утримався
1	Люлька Олександр Васильович			
2	Стефурак Галина Петрівна			
3	Пітиляк Світлана Василівна			
4	Пророчук Василь Петрович			
5	Яремійчук Богдан Петрович			

За - 3 Проти - — Утрималось - —


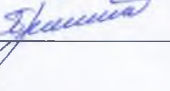

5. СЛУХАЛИ: Про погодження відомості про встановлені межові знаки згідно поданих клопотань (Додаток 5).

ДОПОВІДАВ: Соломійчук Н. Н.

ВИСТУПИЛИ:

ВИРІШИЛИ: Погодити відомості про встановлені межові знаки. Додаток 5.

Результати голосування:

№ п/п	Прізвище, ім'я, по батькові	за	проти	утримався
1	Люлька Олександр Васильович			
2	Стефурак Галина Петрівна			
3	Пітиляк Світлана Василівна			
4	Пророчук Василь Петрович			
5	Яремійчук Богдан Петрович			

За - 3 Проти - — Утрималось - —




6. СЛУХАЛИ: Про надання дозволу на виготовлення звіту про експертну грошову оцінку земельної ділянки згідно поданих клопотань (Додаток 6).

ДОПОВІДАВ: Соломійчук Н. Н.

ВИСТУПИЛИ:

ВИРІШИЛИ: Надати дозвіл на виготовлення звіту про експертну грошову оцінку. Додаток 6.

Результати голосування:

№ п/п	Прізвище, ім'я, по батькові	за	проти	утримався
1	Люлька Олександр Васильович			
2	Стефурак Галина Петрівна			
3	Пітиляк Світлана Василівна			
4	Пророчук Василь Петрович			
5	Яремійчук Богдан Петрович			

За - 3 Проти - — Утрималось - —




7. СЛУХАЛИ: Про розірвання договору оренди землі згідно поданих клопотань (Додаток 7).

ДОПОВІДАВ: Самойчук Н.М.

ВИСТУПИЛИ:

ВИРІШИЛИ: Розірвати договір оренди землі згідно поданих клопотань. Додаток 7.

Результати голосування:

№ п/п	Прізвище, ім'я, по батькові	за	проти	утримався
1	Люлька Олександр Васильович			
2	Стефурак Галина Петрівна			
3	Пітиляк Світлана Василівна			
4	Пророчук Василь Петрович			
5	Яремійчук Богдан Петрович			

За - 3 Проти - — Утрималось - —




8. СЛУХАЛИ: Про надання в оренду земельної ділянки згідно поданих клопотань (Додаток 8).

ДОПОВІДАВ: Самойчук Н.М.

ВИСТУПИЛИ:

ВИРІШИЛИ: Надати в оренду зем. діл. згідно поданих клопотань. Додаток 8.

Результати голосування:

№ п/п	Прізвище, ім'я, по батькові	за	проти	утримався
1	Люлька Олександр Васильович			
2	Стефурак Галина Петрівна			
3	Пітиляк Світлана Василівна			
4	Пророчук Василь Петрович			
5	Яремійчук Богдан Петрович			

За - 3 Проти - — Утрималось - —



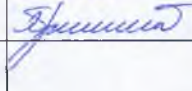
9. СЛУХАЛИ: Клопотання АТ «Прикарпаттяобленерго», в особі директора з управління активами Олега Сеника, про надання дозволу на виготовлення проекту землеустрою щодо відведення земельної ділянки комунальної власності з метою встановлення земельного сервітуту 07.03 право прокладання та експлуатації ліній електропередачі, електронних комунікаційних мереж, трубопроводів, інших лінійних комунікацій (для будівництва та обслуговування трансформаторної підстанції 10/0,4 кВ) орієнтовною площею 0,0006 га, яка розташована в с. Микитинці, вул. Шевченка.

ДОПОВІДАВ: Самойчук Н.М.

ВИСТУПИЛИ:

ВИРІШИЛИ: Клопотання АТ «Прикарпаттяобленерго» задовольнити.

Результати голосування:

№ п/п	Прізвище, ім'я, по батькові	за	проти	утримався
1	Люлька Олександр Васильович			
2	Стефурак Галина Петрівна			
3	Пітиляк Світлана Василівна			
4	Пророчук Василь Петрович			
5	Яремійчук Богдан Петрович			

За - 3 Проти - — Утрималось - —

10. СЛУХАЛИ: Клопотання ТзОВ «ТИРЛИЧ», в особі керівника Бортейчук Лілії Михайлівни, про надання дозволу на виготовлення технічної документації щодо встановлення (відновлення) меж земельної ділянки (в натурі) на місцевості на земельні ділянки, які перебувають в оренді згідно Договору оренди земельної ділянки АЕА № 624949-50 реєстраційний номер 2810 від 07.06.2001 року, зареєстрованого у Косівському відділі земельних ресурсів за № 3, а саме ділянка № 1 площею 0,0916 га та ділянка № 2 площею 0,2646 га, що розташовані в с. Пістись, вул. Шевченка і служать для розміщення та експлуатації основних, підсобних і допоміжних будівель та споруд підприємствами, що пов'язані з користуванням надрами (код КВЦПЗ – 11.01) (для промислового використання водозабору води та організації санітарної зони).


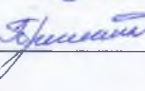
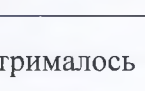
ДОПОВІДАВ: Соломійчук Н. Н.

ВИСТУПИЛИ: Кликобашин ТзОВ «Тирлич»

ВИРІШИЛИ: Дати дозвіл на виготовлення

тех. докум. із земельної ділянки.

Результати голосування:

№ п/п	Прізвище, ім'я, по батькові	за	проти	утримався
1	Люлька Олександр Васильович			
2	Стефурак Галина Петрівна			
3	Пітиляк Світлана Василівна			
4	Пророчук Василь Петрович			
5	Яремійчук Богдан Петрович			

За - 3

Проти - —

Утрималось - —



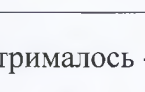
11. СЛУХАЛИ: Клопотання Дроняк Ганни Володимирівни про уточнення площі, конфігурації та лінійних промірів земельних ділянок, які перебувають у власності згідно рішення Верboveцької сільської ради № 8 від 28.01.1999 року, та розташовані в с. Верboveць, вул. Нагірна, а саме: діл. 1 – площею 0,2070 га для будівництва та обслуговування житлового будинку, господарських будівель та споруд (присадибна ділянка), діл. 2 – площею 0,1925 га та діл. 3 – площею 0,1325 га для ведення особистого селянського господарства.

ДОПОВІДАВ: Соломійчук Н. Н.

ВИСТУПИЛИ: Клопотання Дроняк Ганни Володимирівни

ВИРІШИЛИ: Дати дозвіл на уточнення площі, конфігурації та лінійних промірів земельних ділянок.

Результати голосування:

№ п/п	Прізвище, ім'я, по батькові	за	проти	утримався
1	Люлька Олександр Васильович			
2	Стефурак Галина Петрівна			
3	Пітиляк Світлана Василівна			
4	Пророчук Василь Петрович			
5	Яремійчук Богдан Петрович			

За - 3

Проти - —

Утрималось - —

12. СЛУХАЛИ: Клопотання Кушнірчука Романа Васильовича, про розірвання договору оренди земельної ділянки № 1880 від 20.08.2002 року, який зареєстрований в Косівському районному відділі земельних ресурсів 27.08.2002 року за № 7, на земельну ділянку площею 0,0563 га для будівництва та обслуговування будівель торгівлі (для обслуговування ресторану), яка розташована в с. Шешори, вул. Шевченка, 91, у зв'язку із смертю орендаря Кушнірчука Василя Танасійовича, та надання Кушнірчуку Р.В. даної земельної ділянки в оренду терміном на 5 років у зв'язку з отриманням у власність нерухомого майна (ресторану).

ДОПОВІДАВ: Саломічук Н.М.

ВИСТУПИЛИ:

ВИРІШИЛИ: Клопотання Кушнірчука Романа Вас.

засудити. Розірвати старий договір укласти новий договір
Результати голосування: на 5 років під 10% річних.

№ п/п	Прізвище, ім'я, по батькові	за	проти	утримався
1	Люлька Олександр Васильович			
2	Стефурак Галина Петрівна			
3	Пітиляк Світлана Василівна			
4	Пророчук Василь Петрович			
5	Яремійчук Богдан Петрович			

За - 3 Проти - — Утрималось - —

13. СЛУХАЛИ: Про інвентаризацію земельної ділянки комунальної власності орієнтовною площею 0,3775 га, код – 03.05 Для будівництва та обслуговування будівель закладів культурно-просвітницького обслуговування, яка розташована в с. Пістинь, вул. Українська, 89 Б.

ДОПОВІДАВ: Саломічук Н.М.

ВИСТУПИЛИ:

ВИРІШИЛИ: Інвентаризувати земельні діл. ком. власності
в с. Пістинь, вул. Українська, 89Б.

Результати голосування:

№ п/п	Прізвище, ім'я, по батькові	за	проти	утримався
1	Люлька Олександр Васильович			
2	Стефурак Галина Петрівна			
3	Пітиляк Світлана Василівна			
4	Пророчук Василь Петрович			
5	Яремійчук Богдан Петрович			

За - 3 Проти - — Утрималось - —

14. СЛУХАЛИ: Про розгляд клопотання Каплі Назара Ігоровича про продовження терміном на 5 (п'ять) років договору оренди землі від 31.03.2021 року, на земельну ділянку площею 0,1704 га для будівництва та обслуговування будівель торгівлі (для обслуговування нежитлової будівлі приватної автомаєстерні «Автосервіс»), яка розташована в с. Сморна вул. Дружби, 16, номер запису про інше речове право 42602732 від 15.06.2021 року.

ДОПОВІДАВ: Саломічук Н.М.

ВИСТУПИЛИ:

ВИРІШИЛИ: Клопотання Каплі Назара Ігор зареєструвати
і продовжити договір оренди на 10% річних, на 5 років

Результати голосування:

№ п/п	Прізвище, ім'я, по батькові	за	проти	утримався
1	Люлька Олександр Васильович			
2	Стефурак Галина Петрівна			
3	Пітиляк Світлана Василівна			
4	Пророчук Василь Петрович			
5	Яремійчук Богдан Петрович			

За - 3 Проти - — Утрималось - —



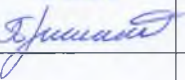
15. СЛУХАЛИ: Про розгляд клопотання Сорохана Миколи Михайловича щодо укладання угоди про плату за фактичне використання земельної ділянки, площею 0,0020 га для обслуговування збірно-розбірного гаража, в м. Косів, вул. Небесної Сотні, 2 (який закріплений за квартирою № 1 по вул. Небесної Сотні, 2), терміном на 2 роки.

ДОПОВІДАВ: Савицький Н. М.

ВИСТУПИЛИ:

ВИРІШИЛИ: Клопотання Сорохана Н. М. задовольшити і укласти угоду на 2 роки під 12% річних.

Результати голосування:

№ п/п	Прізвище, ім'я, по батькові	за	проти	утримався
1	Люлька Олександр Васильович			
2	Стефурак Галина Петрівна			
3	Пітиляк Світлана Василівна			
4	Пророчук Василь Петрович			
5	Яремійчук Богдан Петрович			

За - 3 Проти - — Утрималось - —




16. СЛУХАЛИ: Про розгляд клопотання ТОВ «НАЗІС», в особі директора Віктора Бойків, про укладання угоди щодо плати за фактичне використання земельної ділянки, площею 0,0231 га для обслуговування вежі-антени мобільного зв'язку, в с. Город, гора Михалково, терміном на 1 рік.

ДОПОВІДАВ: Савицький Н. М.

ВИСТУПИЛИ:


ВИРІШИЛИ: Клопотання ТОВ «НАЗІС» задовольшити і укласти угоду на 1 рік під 12% річних.

Результати голосування:

№ п/п	Прізвище, ім'я, по батькові	за	проти	утримався
1	Люлька Олександр Васильович			
2	Стефурак Галина Петрівна			
3	Пітиляк Світлана Василівна			
4	Пророчук Василь Петрович			
5	Яремійчук Богдан Петрович			

За - 3 Проти - — Утрималось - —

Голова комісії



О. Люлька

Секретар комісії

Г. Стефурак

**Додаток № 1 до протоколу Постійної комісії
з питань екології та земельних ресурсів
№ 4 від 22 березня 2026 року**

Про затвердження технічної документації із землеустрою та передачу у власність земельної ділянки

Розглянувши клопотання громадян про затвердження технічної документації із землеустрою щодо встановлення (відновлення) меж земельної ділянки в натурі (на місцевості) та передачу у власність земельної ділянки, взявши до уваги висновки постійної депутатської комісії з питань екології та земельних ресурсів Косівської міської ради, керуючись Законом України «Про місцеве самоврядування в Україні», ст. 12, 116, 118, 120, 121, 122 Земельного кодексу України, **Косівська міська рада вирішила:**

1. Затвердити жительці _____, гр. Яковенчук Марії Юріївні, технічну документацію із землеустрою щодо встановлення (відновлення) меж земельної ділянки в натурі (на місцевості) площею 0,2300 га, кадастровий номер 2623684401:01:001:1901, для будівництва і обслуговування житлового будинку, господарських будівель і споруд (присадибна ділянка) в с. Пістинь, вул. Франка Івана, 29.

1.1. Передати гр. Яковенчук Марії Юріївні у приватну власність земельну ділянку площею 0,2300 га, для будівництва і обслуговування житлового будинку, господарських будівель і споруд (присадибна ділянка) в с. Пістинь, вул. Франка Івана, 29, на основі розробленої технічної документації із землеустрою.

2. Затвердити жительці _____, гр. Бейсюк Ганні Миколаївні, технічну документацію із землеустрою щодо встановлення (відновлення) меж земельної ділянки в натурі (на місцевості) площею 0,1614 га, кадастровий номер 2623684401:01:001:1855, для будівництва і обслуговування житлового будинку, господарських будівель і споруд (присадибна ділянка) в с. Пістинь, вул. Ярового Вадима, 66 а.

2.1. Передати гр. Бейсюк Ганні Миколаївні у приватну власність земельну ділянку площею 0,1614 га, для будівництва і обслуговування житлового будинку, господарських будівель і споруд (присадибна ділянка) в с. Пістинь, вул. Ярового Вадима, 66 а, на основі розробленої технічної документації із землеустрою.

3. Затвердити жительці _____, гр. Бойчук Марії Михайлівні, технічну документацію із землеустрою щодо встановлення (відновлення) меж земельної ділянки в натурі (на місцевості) площею 0,2500 га, кадастровий номер 2623686301:01:001:0119, для будівництва і обслуговування житлового будинку, господарських будівель і споруд (присадибна ділянка) в с. Соколівка, вул. Верхній Мокрий, 6 а.


3.1. Передати гр. Бойчук Марії Михайлівні у приватну власність земельну ділянку площею 0,2500 га, для будівництва і обслуговування житлового будинку, господарських будівель і споруд (присадибна ділянка) в с. Соколівка, вул. Верхній Мокрий, 6 а, на основі розробленої технічної документації із землеустрою.

Зареєструвати речове право на земельну ділянку у встановленому законодавством порядку.

Зобов'язати громадян виконувати обов'язки власника земельної ділянки відповідно до вимог ст. 91 Земельного кодексу України.

Голова комісії

Секретар комісії



О. Люлька

Г. Стефурак

**Про затвердження проекту
землеустрою щодо відведення
земельної ділянки цільове
призначення якої змінюється**

Розглянувши клопотання громадян, про затвердження проектів землеустрою щодо відведення земельних ділянок цільове призначення яких змінюється, взявши до уваги висновки постійної депутатської комісії з питань екології та земельних ресурсів Косівської міської ради, керуючись Законом України «Про місцеве самоврядування в Україні», ст. 12, 116, 118, 120, 121, 122 Земельного кодексу України, **Косівська міська рада вирішила:**

1. Затвердити жительці _____, гр. Баланюк Любові Михайлівні, проект землеустрою щодо відведення земельної ділянки цільове призначення якої змінюється із земель для ведення особистого селянського господарства у землі для будівництва і обслуговування житлового будинку, господарських будівель і споруд (присадибна ділянка), площею 0,2437 га, в с. Черганівка, вул. Косівська.

1.2. Змінити цільове призначення земельної ділянки з кадастровим номером – 2623688301:02:001:0204, площею – 0,2437 га із земель для ведення особистого селянського господарства (01.03) у землі для будівництва і обслуговування житлового будинку, господарських будівель і споруд (присадибна ділянка) (02.01), в с. Черганівка, вул. Косівська.

1.3. Змінити вид угідь земельної ділянки з кадастровим номером – 2623688301:02:001:0204, площею – 0,2437 га з коду 002.01 – сіножаті на 012.00 – землі, зайняті поточним будівництвом та відведені під будівництво (будівництво на яких не розпочато).

2. Затвердити жителю _____, гр. Розвадовському Владиславу Васильовичу, від імені якого згідно довіреності _____ діє Розвадовська Надія Іванівна, проект землеустрою щодо відведення земельної ділянки цільове призначення якої змінюється із земель для ведення особистого селянського господарства у землі для будівництва і обслуговування житлового будинку, господарських будівель і споруд (присадибна ділянка), площею 0,5296 га, в с. Вербовець, урочище Кругляк.

2.2. Змінити цільове призначення земельної ділянки з кадастровим номером – 2623682401:01:003:0261, площею – 0,5296 га із земель для ведення особистого селянського господарства (01.03) у землі для будівництва і обслуговування житлового будинку, господарських будівель і споруд (присадибна ділянка) (02.01), в с. Вербовець, урочище Кругляк.

2.3. Змінити вид угідь земельної ділянки з кадастровим номером – 2623682401:01:003:0261, площею – 0,5296 га з коду 001.01 – рілля на 012.00 – землі, зайняті поточним будівництвом та відведені під будівництво (будівництво на яких не розпочато).

3. Затвердити жителю _____, гр. Абрамовичу Миколі Васильовичу, проект землеустрою щодо відведення земельної ділянки цільове призначення якої змінюється із земель для ведення особистого селянського господарства у землі для будівництва і обслуговування житлового будинку, господарських будівель і споруд (присадибна ділянка), площею 0,0800 га, в с. Річка, вул. Середне.

3.2. Змінити цільове призначення земельної ділянки з кадастровим номером – 2623684801:01:001:0015, площею – 0,0800 га із земель для ведення особистого селянського господарства (01.03) у землі для будівництва і обслуговування житлового будинку, господарських будівель і споруд (присадибна ділянка) (02.01), в с. Річка, вул. Середне.

3.3. Змінити вид угідь земельної ділянки з кадастровим номером – 2623684801:01:001:0015, площею – 0,0800 га з коду 002.01 – сіножаті на 012.00 – землі, зайняті поточним будівництвом та відведені під будівництво (будівництво на яких не розпочато).

4. Затвердити жителю _____, гр. Тинкалюку Володимирі Миколайовичу, проект землеустрою щодо відведення земельної ділянки цільове призначення якої змінюється із земель

для ведення особистого селянського господарства у землі для розміщення, експлуатації та обслуговування будівель і споруд об'єктів енергогенеруючих підприємств, установ та організацій площею 0,0840 га, в м. Косів, вул. Дружби.

4.2. Змінити цільове призначення земельної ділянки з кадастровим номером – 2623610100:01:001:0258, площею – 0,0840 га із земель для ведення особистого селянського господарства (01.03) у землі для розміщення, експлуатації та обслуговування будівель і споруд об'єктів енергогенеруючих підприємств, установ та організацій (14.01), в м. Косів, вул. Дружби.

4.3. Змінити вид угідь земельної ділянки з кадастровим номером – 2623610100:01:001:0258, площею – 0,0840 га з коду 002.01 – сіножаті на 010.00 – землі, які використовуються для технічної інфраструктури.

5. Затвердити жителяці _____, гр. Копчук Іванні Іванівні, проект землеустрою щодо відведення земельної ділянки цільове призначення якої змінюється із земель для ведення особистого селянського господарства у землі для будівництва і обслуговування житлового будинку, господарських будівель і споруд (присадибна ділянка), площею 0,1730 га, в с. Вербовець, вул. Павлика.

5.2. Змінити цільове призначення земельної ділянки з кадастровим номером – 2623682401:01:003:0403, площею – 0,1730 га із земель для ведення особистого селянського господарства (01.03) у землі для будівництва і обслуговування житлового будинку, господарських будівель і споруд (присадибна ділянка) (02.01), в с. Вербовець, вул. Павлика.

5.3. Змінити вид угідь земельної ділянки з кадастровим номером – 2623682401:01:003:0403, площею – 0,1730 га з коду 002.01 – сіножаті на 012.00 – землі, зайняті поточним будівництвом та відведені під будівництво (будівництво на яких не розпочато).

6. Затвердити жителю _____, гр. Стринадюку Олександрю Івановичу, проект землеустрою щодо відведення земельної ділянки цільове призначення якої змінюється із земель для ведення особистого селянського господарства у землі для будівництва і обслуговування житлового будинку, господарських будівель і споруд (присадибна ділянка), площею 0,0850 га, в м. Косів, вул. Дружби.

6.2. Змінити цільове призначення земельної ділянки з кадастровим номером – 2623610100:01:001:0006, площею – 0,0850 га із земель для ведення особистого селянського господарства (01.03) у землі для будівництва і обслуговування житлового будинку, господарських будівель і споруд (присадибна ділянка) (02.01), в м. Косів, вул. Дружби.

6.3. Змінити вид угідь земельної ділянки з кадастровим номером – 2623610100:01:001:0006, площею – 0,0850 га з коду 002.01 – сіножаті на 012.00 – землі, зайняті поточним будівництвом та відведені під будівництво (будівництво на яких не розпочато).

7. Затвердити жителю _____, гр. Мельничуку Тарасу Ярославовичу, проект землеустрою щодо відведення земельної ділянки цільове призначення якої змінюється із земель для ведення особистого селянського господарства у землі для будівництва і обслуговування житлового будинку, господарських будівель і споруд (присадибна ділянка), площею 0,3500 га, в с. Вербовець, пров. Підлісний.

7.2. Змінити цільове призначення земельної ділянки з кадастровим номером – 2623682401:01:003:0402, площею – 0,3500 га із земель для ведення особистого селянського господарства (01.03) у землі для будівництва і обслуговування житлового будинку, господарських будівель і споруд (присадибна ділянка) (02.01), в с. Вербовець, пров. Підлісний.

7.3. Змінити вид угідь земельної ділянки з кадастровим номером – 2623682401:01:003:0402, площею – 0,3500 га з коду 001.01 – рілля на 012.00 – землі, зайняті поточним будівництвом та відведені під будівництво (будівництво на яких не розпочато).

8. Затвердити жителю _____, гр. Мельничуку Ростиславу Ярославовичу, проект землеустрою щодо відведення земельної ділянки цільове призначення якої змінюється із земель для ведення особистого селянського господарства у землі для будівництва і обслуговування житлового будинку, господарських будівель і споруд (присадибна ділянка), площею 0,3300 га, в с. Вербовець, пров. Підлісний.

8.2. Змінити цільове призначення земельної ділянки з кадастровим номером – 2623682401:01:003:0349, площею – 0,3500 га із земель для ведення особистого селянського господарства (01.03) у землі для будівництва і обслуговування житлового будинку, господарських будівель і споруд (присадибна ділянка) (02.01), в с. Вербовець, пров. Підлісний.

8.3. Змінити вид угідь земельної ділянки з кадастровим номером – 2623682401:01:003:0349, площею – 0,3300 га з коду 002.01 – сіножаті на 012.00 – землі, зайняті поточним будівництвом та відведені під будівництво (будівництво на яких не розпочато).


9. Затвердити жителю _____, гр. Мельничуку Ростиславу Ярославовичу, проект землеустрою щодо відведення земельної ділянки цільове призначення якої змінюється із земель для ведення особистого селянського господарства у землі для будівництва і обслуговування житлового будинку, господарських будівель і споруд (присадибна ділянка), площею 0,9876 га, в с. Вербовець, пров. Підлісний.

9.2. Змінити цільове призначення земельної ділянки з кадастровим номером – 2623682401:01:003:0135, площею – 0,9876 га із земель для ведення особистого селянського господарства (01.03) у землі для будівництва і обслуговування житлового будинку, господарських будівель і споруд (присадибна ділянка) (02.01), в с. Вербовець, пров. Підлісний.

9.3. Змінити вид угідь земельної ділянки з кадастровим номером – 2623682401:01:003:0135, площею – 0,9876 га з коду 002.01 – сіножаті на 012.00 – землі, зайняті поточним будівництвом та відведені під будівництво (будівництво на яких не розпочато).

Зобов'язати громадян виконувати обов'язки власника відповідно до вимог ст. 91 Земельного кодексу України.

Голова комісії



О. Люлька

Секретар комісії

Г. Стефурак

**Додаток № 3 до протоколу Постійної комісії
з питань екології та земельних ресурсів
№ 4 від 2 березня 2026 року**

**Про надання дозволу на виготовлення
проекту землеустрою щодо відведення
земельної ділянки в оренду**

Розглянувши клопотання АТ «Прикарпаттяобленерго», в особі директора з управління активами Олега Сеника, про надання дозволу на розроблення проекту землеустрою щодо відведення земельної ділянки в оренду, керуючись ст. ст. 12, 93, 124 Земельного кодексу України, взявши до уваги висновок постійної депутатської комісії з питань екології та земельних ресурсів Косівської міської ради, **Косівська міська рада вирішила:**


1. Надати АТ «Прикарпаттяобленерго», в особі директора з управління активами Олега Сеника, дозвіл на виготовлення проекту землеустрою щодо відведення земельної ділянки в оренду в с. Микитинці, вул. Франка, орієнтовною площею 0,0006 га, для розміщення, будівництва, експлуатації та обслуговування будівель і споруд об'єктів передачі електричної енергії (для будівництва та обслуговування трансформаторної підстанції 10/0,4 кВ) код КВЦПЗ – 14.02, із земель комунальної власності.

2. Надати АТ «Прикарпаттяобленерго», в особі директора з управління активами Олега Сеника, дозвіл на виготовлення проекту землеустрою щодо відведення земельної ділянки в оренду в с. Черганівка, вул. Кобаківська, орієнтовною площею 0,0006 га, для розміщення, будівництва, експлуатації та обслуговування будівель і споруд об'єктів передачі електричної енергії (для будівництва та обслуговування трансформаторної підстанції 10/0,4 кВ) код КВЦПЗ – 14.02, із земель комунальної власності.

Зобов'язати АТ «Прикарпаттяобленерго», в особі директора з управління активами Олега Сеника подати проекти землеустрою після погодження у встановленому законом порядку на затвердження Косівській міській раді.

Голова комісії

Секретар комісії



О. Люлька

Г. Стефурак

**Про затвердження проекту землеустрою
та передачу в оренду земельної ділянки**

Розглянувши клопотання громадян та юридичних осіб про затвердження проекту землеустрою щодо відведення земельної ділянки та передачу в оренду земельної ділянки, керуючись ст. 12, 93, 124 Земельного кодексу України, взявши до уваги висновки постійної депутатської комісії з питань екології та земельних ресурсів Косівської міської ради, **Косівська міська рада вирішила:**

1.1. Затвердити ТОВ «Микуленецький Бровар», в особі Максимюк Ярослави Федорівни, яка діє згідно довіреності, проект землеустрою щодо відведення земельної ділянки в оренду для будівництва та обслуговування будівель торгівлі (для обслуговування магазину) площею 0,1466 га, з кадастровим номером 2623682401:02:001:0674, яка розташована в с. Вербовець, вул. Миру, 119 а.

1.2. Надати ТОВ «Микуленецький Бровар», в особі Максимюк Ярослави Федорівни, в оренду терміном на 5 (п'ять) років земельну ділянку з кадастровим номером 2623682401:02:001:0674 для будівництва та обслуговування будівель торгівлі (для обслуговування магазину) площею 0,1466 га, яка розташована в с. Вербовець, вул. Миру, 119 а.

1.3. Установити орендну плату у розмірі 10 (десять) відсотків від нормативно-грошової оцінки.

1.4. Zobov'язати ТОВ «Микуленецький Бровар», в особі Максимюк Ярослави Федорівни, укласти з міською радою договір оренди землі та провести його державну реєстрацію.

2. Затвердити АТ «Прикарпаттяобленерго», в особі директора з управління активами Олега Сеника, м. Івано-Франківськ, вул. Індустріальна, 34, код ЄДРПОУ – 00131564, проект землеустрою щодо відведення земельної ділянки в оренду для розміщення, будівництва, експлуатації та обслуговування будівель і споруд об'єктів передачі електричної та теплової енергії (для будівництва та обслуговування трансформаторної підстанції КТП-92) площею 0,0006 га, з кадастровим номером 2623686301:09:001:0023, в с. Соколівка, вул. Леви.

2.2. Надати АТ «Прикарпаттяобленерго», в особі директора з управління активами Олега Сеника, в оренду терміном на 20 (двадцять) років земельну ділянку з кадастровим номером 2623686301:09:001:0023 для розміщення, будівництва, експлуатації та обслуговування будівель і споруд об'єктів передачі електричної та теплової енергії (для будівництва та обслуговування трансформаторної підстанції КТП-92) площею 0,0006 га, в с. Соколівка, вул. Леви.

2.3. Встановити орендну плату у розмірі 12 (дванадцять) відсотків від нормативно-грошової оцінки.

2.4. Zobov'язати АТ «Прикарпаттяобленерго», в особі директора з управління активами Олега Сеника, укласти з міською радою договір оренди землі та провести його державну реєстрацію.

3. Затвердити АТ «Прикарпаттяобленерго», в особі директора з управління активами Олега Сеника, м. Івано-Франківськ, вул. Індустріальна, 34, код ЄДРПОУ – 00131564, проект землеустрою щодо відведення земельної ділянки в оренду для розміщення, будівництва, експлуатації та обслуговування будівель і споруд об'єктів передачі електричної та теплової енергії (для будівництва та обслуговування трансформаторної підстанції 10/0,4 кВ) площею 0,0006 га, з кадастровим номером 2623686301:09:001:0024, в с. Соколівка, вул. Леви.

3.2. Надати АТ «Прикарпаттяобленерго», в особі директора з управління активами Олега Сеника, в оренду терміном на 20 (двадцять) років земельну ділянку з кадастровим номером 2623686301:09:001:0024 для розміщення, будівництва, експлуатації та обслуговування будівель і споруд об'єктів передачі електричної та теплової енергії (для будівництва та обслуговування трансформаторної підстанції 10/0,4 кВ) площею 0,0006 га, в с. Соколівка, вул. Леви.

3.3. Встановити орендну плату у розмірі 12 (дванадцять) відсотків від нормативно-грошової оцінки.

3.4. Зобов'язати АТ «Прикарпаттяобленерго», в особі директора з управління активами Олега Сеника, укласти з міською радою договір оренди землі та провести його державну реєстрацію.

4. Затвердити АТ «Прикарпаттяобленерго», в особі директора з управління активами Олега Сеника, м. Івано-Франківськ, вул. Індустріальна, 34, код ЄДРПОУ – 00131564, проект землеустрою щодо відведення земельної ділянки в оренду для розміщення, будівництва, експлуатації та обслуговування будівель і споруд об'єктів передачі електричної та теплової енергії (для будівництва та обслуговування трансформаторної підстанції 10/0,4 кВ) площею 0,0025 га, з кадастровим номером 2623686301:02:001:0263, в с. Соколівка, вул. Калинки.

4.2. Надати АТ «Прикарпаттяобленерго», в особі директора з управління активами Олега Сеника, в оренду терміном на 20 (двадцять) років земельну ділянку з кадастровим номером 2623686301:02:001:0263 для розміщення, будівництва, експлуатації та обслуговування будівель і споруд об'єктів передачі електричної та теплової енергії (для будівництва та обслуговування трансформаторної підстанції 10/0,4 кВ) площею 0,0025 га, в с. Соколівка, вул. Калинки.

4.3. Встановити орендну плату у розмірі 12 (дванадцять) відсотків від нормативно-грошової оцінки.

4.4. Зобов'язати АТ «Прикарпаттяобленерго», в особі директора з управління активами Олега Сеника, укласти з міською радою договір оренди землі та провести його державну реєстрацію.

5.1. Затвердити жителю _____, гр. Копчуку Івану Михайловичу, проект землеустрою щодо відведення земельної ділянки в оренду для сінокосіння та випасання худоби площею 2,7800 га, з кадастровим номером 2623689101:02:001:0426, яка розташована в с. Яворів, вул. Никовата.

5.2. Надати Копчуку Івану Михайловичу в оренду терміном на 49 (сорок дев'ять) років земельну ділянку з кадастровим номером 2623689101:02:001:0426 для сінокосіння та випасання худоби площею 2,7800 га, яка розташована в с. Яворів, вул. Никовата.


5.3. Установити орендну плату у розмірі 12 (дванадцять) відсотків від нормативно-грошової оцінки.

5.4. Зобов'язати Копчука Івана Михайловича укласти з міською радою договір оренди землі та провести його державну реєстрацію.

Зобов'язати громадян та юридичних осіб виконувати обов'язки користувача земельної ділянки згідно з вимогами ст. 96 Земельного кодексу України.

Голова комісії

Секретар комісії



О. Люлька

Г. Стефурак

**Додаток № 5 до протоколу Постійної комісії
з питань екології та земельних ресурсів
№ 4 від 22 березня 2026 року**

**Про погодження відомості
про встановлені межові знаки**


Розглянувши клопотання громадян про погодження відомості про встановлені межові знаки земельних ділянок, які перебувають у власності для будівництва і обслуговування житлового будинку, господарських будівель і споруд (присадибна ділянка), та для ведення особистого селянського господарства, без підпису суміжних землекористувачів у зв'язку з недобросусідськими відносинами, взявши до уваги висновки постійної депутатської комісії з питань екології та земельних ресурсів Косівської міської ради, Косівська міська рада вирішила:

1. Погодити жителю _____, гр. Прокопику Ярославу Івановичу, від імені якого згідно довіреності _____ діє Медвідь Ігор Дмитрович, відомість про встановлені межові знаки земельної ділянки площею 0,1000 га, для будівництва і обслуговування житлового будинку, господарських будівель і споруд (присадибна ділянка), яка розташована м. Косів, вул. Туристична, 27, без підпису суміжного землекористувача Зубець Ірини Г., у зв'язку з недобросусідськими відносинами.

2. Погодити жителям _____, гр. Хім'як Марії Василівні відомості про встановлені межові знаки земельних ділянок, які перебувають у власності згідно Державних актів на право власності на земельну ділянку ЯД № 892115-16 від 22.05.2007 року, діл. 1 – площею 0,2500 га, для будівництва і обслуговування житлового будинку, господарських будівель і споруд (присадибна ділянка), яка розташована в с. Вербовець, вул. І. Мазепи, 34, та діл. 2 – площею 0,0681 га для ведення особистого селянського господарства, яка розташована в с. Вербовець, вул. І. Мазепи, без підпису суміжного землекористувача Яремина Романа Я., у зв'язку з недобросусідськими відносинами.

Голова комісії

Секретар комісії



О. Люлька

Г. Стефурак

**Про надання дозволу на
виготовлення звіту про експертну
грошову оцінку земельної ділянки**

Розглянувши клопотання громадян про надання дозволу на виготовлення звіту про експертну грошову оцінку земельної ділянки несільськогосподарського призначення, яка перебуває в оренді, керуючись ст. 33 Закону України «Про місцеве самоврядування», Земельним кодексом України, взявши до уваги висновки постійної депутатської комісії з питань екології та земельних ресурсів Косівської міської ради, **Косівська міська рада вирішила:**

1. Надати жителям _____, гр. Збіглей Наталії Василівні, та жителю _____, гр. Свириду Роману Юрійовичу, дозвіл на виготовлення звіту про експертну грошову оцінку земельної ділянки несільськогосподарського призначення площею 0,0267 га з кадастровим номером 2623610100:02:011:0291, яка служить для будівництва та обслуговування будівель торгівлі (для будівництва адміністративного-офісного приміщення), яка розташована в м. Косів, вул. Шевченка Т., 40 а, та перебуває в оренді згідно Договору оренди землі від 05.02.2015 року, номер запису про інше речове право 8918317 від 03.03.2015 року.

2. Надати ТзОВ «Саліна Гуцульщина», в особі керівника Павлюка Захарія Івановича, дозвіл на виготовлення звіту про експертну грошову оцінку земельної ділянки несільськогосподарського призначення площею 0,8859 га з кадастровим номером 2623610100:02:006:0559 для розміщення та експлуатації основних, підсобних і допоміжних будівель та споруд підприємств переробної, машинобудівної та іншої промисловості, включаючи об'єкти оброблення відходів, зокрема із енергогенеруючим блоком (для обслуговування нежитлових приміщень сушильного цеху, кузні, пилорами, гаражів, підстанції), яка розташована в м. Косів, вул. Горбового, 5 д, та перебуває в оренді згідно договору оренди землі від 12.10.2020 року, номер запису про інше речове право 39710530 від 10.12.2020 року.

3. Надати ТзОВ «Саліна Гуцульщина», в особі керівника Павлюка Захарія Івановича, дозвіл на виготовлення звіту про експертну грошову оцінку земельної ділянки несільськогосподарського призначення площею 0,4485 га з кадастровим номером 2623610100:02:006:0561 для розміщення та експлуатації основних, підсобних і допоміжних будівель та споруд підприємств переробної, машинобудівної та іншої промисловості, включаючи об'єкти оброблення відходів, зокрема із енергогенеруючим блоком (для обслуговування нежитлових приміщень виробничої майстерні), яка розташована в м. Косів, вул. Горбового, 5 в, та перебуває в оренді згідно договору оренди землі від 12.10.2020 року, номер запису про інше речове право 39709365 від 10.12.2020 року.

4. Надати ТзОВ «Саліна Гуцульщина», в особі керівника Павлюка Захарія Івановича, дозвіл на виготовлення звіту про експертну грошову оцінку земельної ділянки несільськогосподарського призначення площею 0,3060 га з кадастровим номером 2623610100:02:006:0563 для розміщення та експлуатації основних, підсобних і допоміжних будівель та споруд підприємств переробної, машинобудівної та іншої промисловості, включаючи об'єкти оброблення відходів, зокрема із енергогенеруючим блоком (для обслуговування нежитлових приміщень прохідної, ангару, складу), яка розташована в м. Косів, вул. Горбового, 5 б, та перебуває в оренді згідно договору оренди землі від 12.10.2020 року, номер запису про інше речове право 39709941 від 10.12.2020 року.

5. Надати ТзОВ «Саліна Гуцульщина», в особі керівника Павлюка Захарія Івановича, дозвіл на виготовлення звіту про експертну грошову оцінку земельної ділянки несільськогосподарського призначення площею 0,3111 га з кадастровим номером 2623610100:02:006:0562 для розміщення та експлуатації основних, підсобних і допоміжних будівель та споруд підприємств переробної, машинобудівної та іншої промисловості, включаючи об'єкти оброблення відходів, зокрема із енергогенеруючим блоком (для


обслуговування нежитлових приміщень килимового цеху, підстанції), яка розташована в м. Косів, вул. Горбового, 5 г, та перебуває в оренді згідно договору оренди землі від 12.10.2020 року, номер запису про інше речове право 39709724 від 10.12.2020 року.

6. Надати жительці _____, гр. Урбанович Марії Миколаївні, дозвіл на виготовлення звіту про експертну грошову оцінку земельної ділянки несільськогосподарського призначення площею 0,0160 га з кадастровим номером 2623684301:01:001:0202, яка служить для будівництва та обслуговування будівель торгівлі (для обслуговування магазину), яка розташована в с. Микитинці, вул. Козлана І., 1 а, та перебуває в оренді згідно Договору оренди землі від 16.04.2014 року, номер запису про інше речове право 5369880 від 16.04.2014 року.

Виготовлений згідно ст. 128 Земельного кодексу України звіт про експертну грошову оцінку земельної ділянки подати на розгляд сесії Косівської міської ради.

Голова комісії

Секретар комісії



О. Люлька

Г. Стефурак

**Додаток № 7 до протоколу Постійної комісії
з питань екології та земельних ресурсів
№ 4 від 02 березня 2026 року**

**Про розірвання договору
оренди землі**

Розглянувши клопотання громадян про розірвання Договорів оренди землі, керуючись Законом України «Про місцеве самоврядування в Україні», ст. 12, 93, 124 Земельного кодексу України, взявши до уваги висновки постійної депутатської комісії з питань екології та земельних ресурсів Косівської міської ради, **Косівська міська рада вирішила:**

1. Розірвати з Кушнірчуком Василем Танасійовичем, згідно клопотання спадкоємця Кушнірчука Романа Васильовича, Договір оренди землі від 10.10.2019 року на земельну ділянку площею 0,0125 га з кадастровим номером 2623688801:02:001:0934 для будівництва та обслуговування будівель торгівлі, яка розташована в с. Шешори, вул. Шевченка, 91 а, номер запису про інше речове право 33713548 від 16.10.2019 року, у зв'язку із смертю орендаря. Договір оренди зняти з державної реєстрації.


2. Розірвати з Кушнірчуком Василем Танасійовичем, згідно клопотання спадкоємця Кушнірчука Романа Васильовича, Договір оренди землі на земельну ділянку площею 0,0300 га з кадастровим номером 2623688801:02:001:0906 для будівництва та обслуговування об'єктів рекреаційного призначення, яка розташована в с. Шешори, вул. Шевченка, 91, номер запису про інше речове право 17620155 від 23.11.2016 року, у зв'язку із смертю орендаря. Договір оренди зняти з державної реєстрації.

3. Розірвати з Кушнірчуком Василем Танасійовичем, згідно клопотання спадкоємця Кушнірчука Миколи Васильовича, Договір оренди землі на земельну ділянку площею 0,0408 га з кадастровим номером 2623688801:01:001:0496 для будівництва та обслуговування інших будівель громадської забудови, яка розташована в с. Шешори, вул. Шевченка (колишня адреса кут Царина, 25), 245 а, номер запису про інше речове право 26742712 від 18.06.2018 року, у зв'язку із смертю орендаря. Договір оренди зняти з державної реєстрації.

4. Розірвати з Кушнірчуком Василем Танасійовичем, згідно клопотання спадкоємця Кушнірчука Миколи Васильовича, Договір оренди землі від 07.06.2018 року на земельну ділянку площею 0,0905 га з кадастровим номером 2623688801:02:002:0367 для будівництва та обслуговування інших будівель громадської забудови, яка розташована в с. Шешори, вул. Шевченка (колишня адреса кут Царина, 24), 243, номер запису про інше речове право 26742967 від 18.06.2018 року, у зв'язку із смертю орендаря. Договір оренди зняти з державної реєстрації.

Голова комісії

Секретар комісії



О. Люлька

Г. Стефурак

**Додаток № 8 до протоколу Постійної комісії
з питань екології та земельних ресурсів
№ 4 від 02 березня 2026 року**

**Про надання в оренду
земельної ділянки**

Розглянувши клопотання громадян та юридичних осіб про надання в оренду земельної ділянки, керуючись ст. 12, 93, 124 Земельного кодексу України, взявши до уваги висновки постійної депутатської комісії з питань екології та земельних ресурсів Косівської міської ради, **Косівська міська рада вирішила:**

1.1. Надати жителю _____, гр. Кушнірчуку Роману Васильовичу, в оренду терміном на 5 (п'ять) років земельну ділянку площею 0,0125 га з кадастровим номером 2623688801:02:001:0934 для будівництва та обслуговування будівель торгівлі (для обслуговування магазину), яка розташована в с. Шешори, вул. Шевченка, 91 а, у зв'язку з отриманням у власність нерухомого майна.

1.2. Встановити орендну плату у розмірі 10 (десять) відсотків від нормативно-грошової оцінки.

1.3. Зобов'язати Кушнірчука Романа Васильовича укласти з міською радою договір оренди землі та подати його на державну реєстрацію речових прав.

2.1. Надати жителю _____, гр. Кушнірчуку Роману Васильовичу, в оренду терміном на 5 (п'ять) років земельну ділянку площею 0,0300 га з кадастровим номером 2623688801:02:001:0906 для будівництва та обслуговування об'єктів рекреаційного призначення (для обслуговування терас), яка розташована в с. Шешори, вул. Шевченка, 91, у зв'язку з отриманням у власність нерухомого майна.

2.2. Встановити орендну плату у розмірі 7 (сім) відсотків від нормативно-грошової оцінки.

2.3. Зобов'язати Кушнірчука Романа Васильовича укласти з міською радою договір оренди землі та подати його на державну реєстрацію речових прав.

3.1. Надати жителю _____, гр. Кушнірчуку Миколі Васильовичу, в оренду терміном на 5 (п'ять) років земельну ділянку площею 0,0408 га з кадастровим номером 2623688801:01:001:0496 для будівництва та обслуговування інших будівель громадської забудови (для обслуговування нежитлової будівлі), яка розташована в с. Шешори, вул. Шевченка, 245 а, у зв'язку з отриманням у власність нерухомого майна.

3.2. Встановити орендну плату у розмірі 10 (десять) відсотків від нормативно-грошової оцінки.

3.3. Зобов'язати Кушнірчука Миколу Васильовича укласти з міською радою договір оренди землі та подати його на державну реєстрацію речових прав.


4.1. Надати жителю _____, гр. Кушнірчуку Миколі Васильовичу, в оренду терміном на 5 (п'ять) років земельну ділянку площею 0,0905 га з кадастровим номером 2623688801:02:002:0367 для будівництва та обслуговування інших будівель громадської забудови (для обслуговування нежитлової будівлі - пекарні та кладової), яка розташована в с. Шешори, вул. Шевченка, у зв'язку з отриманням у власність нерухомого майна.

4.2. Встановити орендну плату у розмірі 10 (десять) відсотків від нормативно-грошової оцінки.

4.3. Зобов'язати Кушнірчука Миколу Васильовича укласти з міською радою договір оренди землі та подати його на державну реєстрацію речових прав.

Зобов'язати громадян виконувати обов'язки користувача земельної ділянки згідно з вимогами ст. 96 Земельного кодексу України.

Голова комісії



О. Люлька

Секретар комісії

Г. Стефурак