

ПРОТОКОЛ № 17
засідання постійної комісії з питань екології та земельних ресурсів
Косівської міської ради VIII демократичного скликання

м. Косів

19 грудня 2025 року

Склад комісії:

| | Відмітка про присутність | підпис |
|-----------------------------|--------------------------|--------|
| Люлька Олександр Васильович | | |
| Стефурак Галина Петрівна | | |
| Пітиляк Світлана Василівна | присутня | |
| Пророчук Василь Петрович | присутній | |
| Яремійчук Богдан Петрович | присутній | |

Присутні на засіданні в.о. начальника земельного відділу
Савицький Н.І.

ПОРЯДОК ДЕННИЙ:

| | |
|----|--|
| 1 | Про затвердження проекту землеустрою щодо відведення земельної ділянки цільове призначення якої змінюється згідно поданих клопотань (Додаток 1). |
| 2 | Про розгляд клопотання Одосій Івана Васильовича. |
| 3 | Про розгляд клопотання Шкрібляк Галини Дмитрівни. |
| 4 | Про розгляд клопотання Гордій Василя Васильовича. |
| 5 | Про розгляд клопотання НПП «Гуцульщина». |
| 6 | Про розгляд клопотання Тонюка Івана Івановича. |
| 7 | Про розгляд клопотання Кабин Марії Василівни та Германюк Ганни Миколаївни (Додаток 2). |
| 8 | Про розгляд клопотання ТОВ «Косівське Ремонтно-Будівельне Управління – 5» щодо розірвання Договору оренди землі. |
| 9 | Про розгляд клопотання ТОВ «Косівське Ремонтно-Будівельне Управління – 5» щодо зменшення відсоткової ставки орендної плати. |
| 10 | Про розгляд клопотань громадян Кіщука Михайла Івановича, Сусак Олени Василівни, Ганущак Марії Михайлівни, Гаврилків Одарки Петрівни (Додаток 3). |
| 11 | Про розгляд клопотання Копчука Івана Михайловича, Пітиляк Ганни Миколаївни (Додаток 4). |
| 12 | Про інвентаризацію земельної ділянки комунальної власності в с. Вербовець, вул. Миру. |
| 13 | Про розгляд клопотань Павлюка В.В. та ТЗОВ «Азетракт». |
| 14 | Про розгляд клопотання ТЗОВ ВПФ «Промінь». |
| 15 | Про внесення змін у п. 1 рішення 55 сесії Косівської міської ради № 2992-55/2025 від 29.08.2025 року |
| 16 | Про розгляд клопотання Пошивана Руслана Івановича. |
| 17 | Про включення в порядок денний 60 сесії Косівської міської ради розгляд клопотань з п. 6 по п. 15 даного порядку денного. |

Результати голосування за порядок денний:

| № п/п | Прізвище, ім'я, по батькові | за | проти | утримався |
|-------|-----------------------------|----|-------|-----------|
| 1 | Люлька Олександр Васильович | | | |
| 2 | Стефурак Галина Петрівна | | | |
| 3 | Пітиляк Світлана Василівна | | | |
| 4 | Пророчук Василь Петрович | | | |
| 5 | Яремійчук Богдан Петрович | | | |

За - 3

Проти - —

Утрималось - —

1. **СЛУХАЛИ:** Про затвердження проекту землеустрою щодо відведення земельної ділянки цільове призначення якої змінюється згідно поданих клопотань (додаток 1).

ДОПОВІДАВ: Самойчук Н.М.

ВИСТУПИЛИ: _____

ВИРІШИЛИ: затвердити проект землеустрою згідно додатку 1

Результати голосування:

| № п/п | Прізвище, ім'я, по батькові | за | проти | утримався |
|-------|-----------------------------|----|-------|-----------|
| 1 | Люлька Олександр Васильович | | | |
| 2 | Стефурак Галина Петрівна | | | |
| 3 | Пітиляк Світлана Василівна | | | |
| 4 | Пророчук Василь Петрович | | | |
| 5 | Яремійчук Богдан Петрович | | | |

За - 3 . Проти - — Утрималось - —

2. **СЛУХАЛИ:** Клопотання Одосій Івана Васильовича про укладання угоди щодо плати за фактичне використання земельної ділянки, площею 0,0006 га, яка служить для обслуговування торгового кіоску в м. Косів по вул. Небесної Сотні, терміном на 1 рік. 12%

ДОПОВІДАВ: Самойчук Н.М.

ВИСТУПИЛИ: _____

ВИРІШИЛИ: клопотання заробльшити, укласти угоду на 1 рік під 12%

Результати голосування:

| № п/п | Прізвище, ім'я, по батькові | за | проти | утримався |
|-------|-----------------------------|----|-------|-----------|
| 1 | Люлька Олександр Васильович | | | |
| 2 | Стефурак Галина Петрівна | | | |
| 3 | Пітиляк Світлана Василівна | | | |
| 4 | Пророчук Василь Петрович | | | |
| 5 | Яремійчук Богдан Петрович | | | |

За - 3 Проти - — Утрималось - —

3. **СЛУХАЛИ:** Клопотання Шкрібляк Галини Дмитрівни про надання дозволу на виготовлення проекту землеустрою щодо відведення земельної ділянки в оренду для сінокосіння та випасання худоби (код КВЦПЗ – 01.08), орієнтовною площею 0,2346 га, яка розташована в с. Вербовець, вул. Павлика.

ДОПОВІДАВ: Самойчук Н.М.

ВИСТУПИЛИ: _____

ВИРІШИЛИ: кадати доб'я

Результати голосування:

| № п/п | Прізвище, ім'я, по батькові | за | проти | утримався |
|-------|-----------------------------|----|-------|-----------|
| 1 | Люлька Олександр Васильович | | | |
| 2 | Стефурак Галина Петрівна | | | |
| 3 | Пітиляк Світлана Василівна | | | |
| 4 | Пророчук Василь Петрович | | | |
| 5 | Яремійчук Богдан Петрович | | | |

За - 3 Проти - — Утрималось - —

4. СЛУХАЛИ: Клопотання Гордій Василя Васильовича про надання дозволу на виготовлення звіту про експертну грошову оцінку земельної ділянки несільськогосподарського призначення площею 0,4825 га, яка служить для розміщення та експлуатації основних, підсобних і допоміжних будівель та споруд підприємств переробної, машинобудівної та іншої промисловості, включаючи об'єкти оброблення відходів, зокрема із енергогенеруючим блоком (для обслуговування будівлі), і розташована в с. Вербовець, вул. Миру, 170 А.

ДОПОВІДАВ: Саванійчук Н.М.

ВИСТУПИЛИ: _____

ВИРІШИЛИ: надати дозвіл.

Результати голосування:

| № п/п | Прізвище, ім'я, по батькові | за | проти | утримався |
|-------|-----------------------------|----|-------|-----------|
| 1 | Люлька Олександр Васильович | | | |
| 2 | Стефурак Галина Петрівна | | | |
| 3 | Пітиляк Світлана Василівна | | | |
| 4 | Пророчук Василь Петрович | | | |
| 5 | Яремійчук Богдан Петрович | | | |

За - 3

Проти - _____

Утрималось - _____

5. СЛУХАЛИ: Клопотання НПП «Гуцульщина», в особі директора Юрія Стефурака, про затвердження проекту землеустрою щодо відведення земельної ділянки цільове призначення якої змінюється із земель для будівництва та обслуговування інших будівель громадської забудови у землі для експлуатації та догляду за гідротехнічними, іншими водогосподарськими спорудами і каналами (для обслуговування пожежної водойми), площею 0,1821 га, з кадастровим номером 2623610100:01:001:0118, яка розташована в м. Косів, вул. Дружби, та перебуває в постійному користуванні.

ДОПОВІДАВ: Саванійчук Н.М.

ВИСТУПИЛИ: _____

ВИРІШИЛИ: затвердити проект

Результати голосування:

| № п/п | Прізвище, ім'я, по батькові | за | проти | утримався |
|-------|-----------------------------|----|-------|-----------|
| 1 | Люлька Олександр Васильович | | | |
| 2 | Стефурак Галина Петрівна | | | |
| 3 | Пітиляк Світлана Василівна | | | |
| 4 | Пророчук Василь Петрович | | | |
| 5 | Яремійчук Богдан Петрович | | | |

За - 3

Проти - _____

Утрималось - _____

6. СЛУХАЛИ: Клопотання Тонюка Івана Івановича про уточнення площі, конфігурації та лінійних промірів земельних ділянок для ведення особистого селянського господарства, які перебувають у власності згідно рішення Соколівської сільської ради від 24.12.1993 року, та розташовані в с. Соколівка, вул. Верхній Погар, в зв'язку з проведенням інвентаризації по відновленню меж в натурі (на місцевості), а саме: діл. 1 – площею 0,2000 га, діл. 2 – площею 0,0700 га.

ДОПОВІДАВ: Саванійчук Н.М.

ВИСТУПИЛИ: _____

ВИРІШИЛИ: уточнити площі, конфігур., лінійні проміри.

Результати голосування:

| № п/п | Прізвище, ім'я, по батькові | за | проти | утримався |
|-------|-----------------------------|----|-------|-----------|
| 1 | Люлька Олександр Васильович | | | |
| 2 | Стефурак Галина Петрівна | | | |
| 3 | Пітиляк Світлана Василівна | | | |
| 4 | Пророчук Василь Петрович | | | |
| 5 | Яремійчук Богдан Петрович | | | |

За - 3

Проти - _____

Утрималось - _____

7. СЛУХАЛИ: Клопотання Кабин Марії Василівни та Германюк Ганни Миколаївни (Додаток 2).

ДОПОВІДАВ: Саламійчук Н.М

ВИСТУПИЛИ: _____

ВИРІШИЛИ: задовільнити згідно додатку 2

Результати голосування:

| № п/п | Прізвище, ім'я, по батькові | за | проти | утримався |
|-------|-----------------------------|----|-------|-----------|
| 1 | Люлька Олександр Васильович | | | |
| 2 | Стефурак Галина Петрівна | | | |
| 3 | Пітиляк Світлана Василівна | | | |
| 4 | Пророчук Василь Петрович | | | |
| 5 | Яремійчук Богдан Петрович | | | |

За - 3 Проти - — Утрималось - —

8. СЛУХАЛИ: Клопотання ТОВ «Косівське Ремонтно-Будівельне Управління – 5», в особі В.о. директора В. Пліхтяка, про розірвання Договору оренди землі від 30.12.2021 року на земельну ділянку площею 1,7000 га з кадастровим номером 2623685801:01:001:0841, що служить для розміщення та експлуатації основних, підсобних і допоміжних будівель та споруд будівельних організацій та підприємств (для обслуговування виробничого корпусу з службово-побутовим приміщенням, складу пиломатеріалів, складу готових ж/б виробів) код – 11.03, і розташована в с. Смодна, вул. Дружби, 6.

ДОПОВІДАВ: Саламійчук Н.М

ВИСТУПИЛИ: _____

ВИРІШИЛИ: відмовити у зв'язку з тим, що на зем. ділянці розташовані об'єкти нерухомості, що належать заводу.

Результати голосування:

| № п/п | Прізвище, ім'я, по батькові | за | проти | утримався |
|-------|-----------------------------|----|-------|-----------|
| 1 | Люлька Олександр Васильович | | | |
| 2 | Стефурак Галина Петрівна | | | |
| 3 | Пітиляк Світлана Василівна | | | |
| 4 | Пророчук Василь Петрович | | | |
| 5 | Яремійчук Богдан Петрович | | | |

За - 3 Проти - — Утрималось - —

9. СЛУХАЛИ: Клопотання ТОВ «Косівське Ремонтно-Будівельне Управління – 5», в особі В.о. директора В. Пліхтяка, про зменшення відсоткової ставки орендної плати з 12% до 3% від нормативної грошової оцінки земельної ділянки, яка перебуває в оренді згідно Договору оренди землі від 30.12.2021 року, площею 1,7000 га з кадастровим номером 2623685801:01:001:0841, що служить для розміщення та експлуатації основних, підсобних і допоміжних будівель та споруд будівельних організацій та підприємств (для обслуговування виробничого корпусу з службово-побутовим приміщенням, складу пиломатеріалів, складу готових ж/б виробів) код – 11.03, і розташована в с. Смодна, вул. Дружби, 6.

ДОПОВІДАВ: Саламійчук Н.М

ВИСТУПИЛИ: _____

ВИРІШИЛИ: зменшити відсоткову ставку оренди до 6% від нормативної грошової оцінки та укласти договір.

Результати голосування:

| № п/п | Прізвище, ім'я, по батькові | за | проти | утримався |
|-------|-----------------------------|----|-------|-----------|
| 1 | Люлька Олександр Васильович | | | |
| 2 | Стефурак Галина Петрівна | | | |
| 3 | Пітиляк Світлана Василівна | | | |
| 4 | Пророчук Василь Петрович | | | |
| 5 | Яремійчук Богдан Петрович | | | |

За - 3 Проти - — Утрималось - —

10. СЛУХАЛИ: Клопотання громадян Кіщука Михайла Івановича, Сусак Олени Василівни, Ганушак Марії Михайлівни, Гаврилків Одарки Петрівни (Додаток 3).

ДОПОВІДАВ: Самійчук К.М.

ВИСТУПИЛИ: _____

ВИРІШИЛИ: задовільшити згідно додатку 3

Результати голосування:

| № п/п | Прізвище, ім'я, по батькові | за | проти | утримався |
|-------|-----------------------------|----|-------|-----------|
| 1 | Люлька Олександр Васильович | | | |
| 2 | Стефурак Галина Петрівна | | | |
| 3 | Пітиляк Світлана Василівна | | | |
| 4 | Пророчук Василь Петрович | | | |
| 5 | Яремійчук Богдан Петрович | | | |

За - 3 Проти - — Утрималось - —

11. СЛУХАЛИ: Клопотання Копчука Івана Михайловича, Пітиляк Ганни Миколаївни (Додаток 4).

ДОПОВІДАВ: Самійчук К.М.

ВИСТУПИЛИ: _____

ВИРІШИЛИ: задовільшити згідно додатку 4

Результати голосування:

| № п/п | Прізвище, ім'я, по батькові | за | проти | утримався |
|-------|-----------------------------|----|-------|-----------|
| 1 | Люлька Олександр Васильович | | | |
| 2 | Стефурак Галина Петрівна | | | |
| 3 | Пітиляк Світлана Василівна | | | |
| 4 | Пророчук Василь Петрович | | | |
| 5 | Яремійчук Богдан Петрович | | | |

За - 3 Проти - — Утрималось - —

12. СЛУХАЛИ: Про інвентаризацію земельної ділянки комунальної власності орієнтовною площею 0,0446 га, код – 02.09 Для будівництва і обслуговування паркінгів та автостоянок на землях житлової та громадської забудови, яка розташована в с. Вербовець, вул. Миру.

ДОПОВІДАВ: Самійчук К.М.

ВИСТУПИЛИ: _____

ВИРІШИЛИ: розробити документацию із землеустрою

Результати голосування:

| № п/п | Прізвище, ім'я, по батькові | за | проти | утримався |
|-------|-----------------------------|----|-------|-----------|
| 1 | Люлька Олександр Васильович | | | |
| 2 | Стефурак Галина Петрівна | | | |
| 3 | Пітиляк Світлана Василівна | | | |
| 4 | Пророчук Василь Петрович | | | |
| 5 | Яремійчук Богдан Петрович | | | |

За - 3 Проти - — Утрималось - —

13. СЛУХАЛИ: Клопотання Павлюк В.В. та ТзОВ «АЗЕТРАКТ» про надання дозволу Косівською міською радою (власником та орендодавцем) на укладання Договору суборенди між Павлюк В.В. та ТзОВ «АЗЕТРАКТ» щодо земельної ділянки площею 0,1120 га. за кадастровим номером 2623610100:01:001:0035 в м. Косів по вул. Дружби, на тих же умовах, що визначені основним Договором оренди від 12.12.2023 року.

ДОПОВІДАВ: Соломійчук Н.М.

ВИСТУПИЛИ: _____

ВИРІШИЛИ: надати дозвіл

Результати голосування:

| № п/п | Прізвище, ім'я, по батькові | за | проти | утримався |
|-------|-----------------------------|----|-------|-----------|
| 1 | Люлька Олександр Васильович | | | |
| 2 | Стефурак Галина Петрівна | | | |
| 3 | Пітиляк Світлана Василівна | | | |
| 4 | Пророчук Василь Петрович | | | |
| 5 | Яремійчук Богдан Петрович | | | |

За - 3

Проти - —

Утрималось - —

14. СЛУХАЛИ: Клопотання ТзОВ ВПФ «Промінь», в особі директора Опирук Олесі Василівни, про погодження звіту про експертну грошову оцінку земельної ділянки несільськогосподарського призначення площею 4,0000 га з кадастровим номером 2623685801:01:001:0828. 03.15 – Для будівництва та обслуговування інших будівель громадської забудови, і розташована в с. Сморна, вул. Дружби та продаж даної земельної ділянки за 3 655 662 грн. 00 коп. (три мільйони шістсот п'ятдесят п'ять тисяч шістсот шістдесят дві грн. 00 коп.) без врахування ПДВ.

ДОПОВІДАВ: Соломійчук Н.М.

ВИСТУПИЛИ: _____

ВИРІШИЛИ: погодити звіт та продати земельну ділянку

Результати голосування:

| № п/п | Прізвище, ім'я, по батькові | за | проти | утримався |
|-------|-----------------------------|----|-------|-----------|
| 1 | Люлька Олександр Васильович | | | |
| 2 | Стефурак Галина Петрівна | | | |
| 3 | Пітиляк Світлана Василівна | | | |
| 4 | Пророчук Василь Петрович | | | |
| 5 | Яремійчук Богдан Петрович | | | |

За - 3

Проти - —

Утрималось - —

15. СЛУХАЛИ: Про внесення змін у п. 1 рішення 55 сесії Косівської міської ради № 2992-55/2025 від 29.08.2025 року, а саме: змінити кадастровий номер земельної ділянки з «2623688301:01:002:0330» на «2623688301:01:001:0330», у зв'язку з технічною опискою.

ДОПОВІДАВ: Соломійчук Н.М.

ВИСТУПИЛИ: _____

ВИРІШИЛИ: внести зміни

Результати голосування:

| № п/п | Прізвище, ім'я, по батькові | за | проти | утримався |
|-------|-----------------------------|----|-------|-----------|
| 1 | Люлька Олександр Васильович | | | |
| 2 | Стефурак Галина Петрівна | | | |
| 3 | Пітиляк Світлана Василівна | | | |
| 4 | Пророчук Василь Петрович | | | |
| 5 | Яремійчук Богдан Петрович | | | |

За - 3

Проти - —

Утрималось - —




16. СЛУХАЛИ: Клопотання Пошивана Руслана Івановича, про надання у власність земельної ділянки на пільгових умовах як учаснику бойових дій, площею не більше 0,1000 га – для індивідуального дачного будівництва та 0,0100 га – для будівництва індивідуальних гаражів.

ДОПОВІДАВ: Савицький Н.М.

ВИСТУПИЛИ:

ВИРІШИЛИ: включити згідно пп 5 п 27 перехідних положень ЗКУ

Результати голосування:

| № п\п | Прізвище, ім'я, по батькові | за | проти | утримався |
|-------|-----------------------------|--|-------|-----------|
| 1 | Люлька Олександр Васильович | | | |
| 2 | Стефурак Галина Петрівна | | | |
| 3 | Пітиляк Світлана Василівна |  | | |
| 4 | Пророчук Василь Петрович |  | | |
| 5 | Яремійчук Богдан Петрович |  | | |

За - 3

Проти - —

Утрималось - —


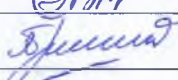

17. СЛУХАЛИ: Про включення в порядок денний 60 сесії Косівської міської ради розгляд клопотань з п. 6 по п. 15 даного порядку денного.

ДОПОВІДАВ: Савицький Н.М.

ВИСТУПИЛИ:

ВИРІШИЛИ: включити в порядок денний.

Результати голосування:


| № п\п | Прізвище, ім'я, по батькові | за | проти | утримався |
|-------|-----------------------------|---|-------|-----------|
| 1 | Люлька Олександр Васильович | | | |
| 2 | Стефурак Галина Петрівна | | | |
| 3 | Пітиляк Світлана Василівна |  | | |
| 4 | Пророчук Василь Петрович |  | | |
| 5 | Яремійчук Богдан Петрович |  | | |

За - 3

Проти - —

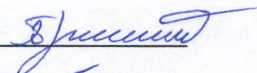

Утрималось - —

Заступник голови комісії



С. Пітиляк

Члени комісії

В. Пророчук

Б. Яремійчук

**Про затвердження проекту
землеустрою щодо відведення
земельної ділянки цільове
призначення якої змінюється**

Розглянувши клопотання громадян, про затвердження проектів землеустрою щодо відведення земельних ділянок цільове призначення яких змінюється, взявши до уваги висновки постійної депутатської комісії з питань екології та земельних ресурсів Косівської міської ради, керуючись Законом України «Про місцеве самоврядування в Україні», ст. 12, 116, 118, 120, 121, 122 Земельного кодексу України, **Косівська міська рада вирішила:**

1. Затвердити жителю _____, гр. Братівнику Петру Петровичу, проект землеустрою щодо відведення земельної ділянки цільове призначення якої змінюється із земель для ведення особистого селянського господарства у землі для будівництва та обслуговування житлового будинку, господарських будівель і споруд (присадибна ділянка), площею 0,1221 га, в с. Шешори, вул. Шевченка.

1.2. Змінити цільове призначення земельної ділянки з кадастровим номером – 2623688801:01:001:0091, площею – 0,1221 га із земель для ведення особистого селянського господарства (01.03) у землі для будівництва та обслуговування житлового будинку, господарських будівель і споруд (присадибна ділянка) (02.01), в с. Шешори, вул. Шевченка.

1.3. Змінити вид угідь земельної ділянки з кадастровим номером – 2623688801:01:001:0091, площею - 0,1221 га з коду 002.01 – сіножаті на код 007.01 – малоповерхова забудова.

1. Затвердити жительці _____, гр. Пасічник Ользі Василівні, проект землеустрою щодо відведення земельної ділянки цільове призначення якої змінюється із земель для ведення особистого селянського господарства у землі для будівництва та обслуговування житлового будинку, господарських будівель і споруд (присадибна ділянка), площею 0,2410 га, в с. Черганівка, урочище Камар.

1.2. Змінити цільове призначення земельної ділянки з кадастровим номером – 2623688301:01:001:0278, площею – 0,2410 га із земель для ведення особистого селянського господарства (01.03) у землі для будівництва та обслуговування житлового будинку, господарських будівель і споруд (присадибна ділянка) (02.01), в с. Черганівка, урочище Камар.

1.3. Змінити вид угідь земельної ділянки з кадастровим номером – 2623688301:01:001:0278, площею - 0,2410 га з коду 002.01 – сіножаті на код 012.00 – землі, зайняті поточним будівництвом та відведені під будівництво (будівництво на яких не розпочато).


Зобов'язати громадян виконувати обов'язки власника відповідно до вимог ст. 91 Земельного кодексу України.

Заступник голови комісії



С. Пітиляк

Члени комісії



В. Пророчук

Б. Яремійчук

**Про розгляд клопотань
Кабин Марії Василівни та
Германюк Ганни Миколаївни**

Розглянувши клопотання Кабин Марії Василівни та Германюк Ганни Миколаївни, про затвердження проектів землеустрою щодо відведення земельних ділянок цільове призначення яких змінюється із земель для ведення особистого селянського господарства у землі для будівництва та обслуговування житлового будинку, господарських будівель і споруд (присадибна ділянка), взявши до уваги висновки постійної депутатської комісії з питань екології та земельних ресурсів Косівської міської ради, керуючись Законом України «Про місцеве самоврядування в Україні», ст. 12, 116, 118, 120, 121, 122 Земельного кодексу України, **Косівська міська рада вирішила:**

1. Затвердити жительці _____, гр. Кабин Марії Василівни, від імені якої згідно довіреності _____ діє Кабин Віра Іванівна, проект землеустрою щодо відведення земельної ділянки цільове призначення якої змінюється із земель для ведення особистого селянського господарства у землі для будівництва та обслуговування житлового будинку, господарських будівель і споруд (присадибна ділянка), площею 0,1120 га, в м. Косів, вул. Лісна.

1.2. Змінити цільове призначення земельної ділянки з кадастровим номером – 2623610100:02:008:0027, площею – 0,1120 га із земель для ведення особистого селянського господарства (01.03) у землі для будівництва та обслуговування житлового будинку, господарських будівель і споруд (присадибна ділянка) (02.01), в м. Косів, вул. Лісна.

1.3. Змінити вид угідь земельної ділянки з кадастровим номером – 2623610100:02:008:0027, площею – 0,1120 га з коду 001.01 – рілля на 012.00 – землі, зайняті поточним будівництвом та відведені під будівництво (будівництво на яких не розпочато).

2. Затвердити жительці _____, гр. Германюк Ганні Миколаївни, проект землеустрою щодо відведення земельної ділянки цільове призначення якої змінюється із земель для ведення особистого селянського господарства у землі для будівництва та обслуговування житлового будинку, господарських будівель і споруд (присадибна ділянка), площею 0,2077 га, в с. Шепіт, вул. Шепіт.

2.2. Змінити цільове призначення земельної ділянки з кадастровим номером – 2623688501:01:002:0165, площею – 0,2077 га із земель для ведення особистого селянського господарства (01.03) у землі для будівництва та обслуговування житлового будинку, господарських будівель і споруд (присадибна ділянка) (02.01), в с. Шепіт, вул. Шепіт.

2.3. Змінити вид угідь земельної ділянки з кадастровим номером – 2623688501:01:002:0165, площею – 0,2077 га з коду 002.01 – сіножаті на 012.00 – землі, зайняті поточним будівництвом та відведені під будівництво (будівництво на яких не розпочато).


Зобов'язати Кабин Марію Василівну та Германюк Ганну Миколаївну виконувати обов'язки власника відповідно до вимог ст. 91 Земельного кодексу України.

Заступник голови комісії



С. Пітиляк

Члени комісії



В. Пророчук

Б. Яремійчук

Про розгляд клопотання
Кіщука Михайла Івановича,
Сусак Олени Василівни,
Ганущак Марії Михайлівни,
Гаврилків Одарки Петрівни

Розглянувши клопотання громадян Кіщука Михайла Івановича, Сусак Олени Василівни, Ганущак Марії Михайлівни, Гаврилків Одарки Петрівни, про затвердження технічної документації із землеустрою щодо встановлення (відновлення) меж земельної ділянки в натурі (на місцевості) та передачу у власність земельної ділянки, взявши до уваги висновки постійної депутатської комісії з питань екології та земельних ресурсів Косівської міської ради, керуючись Законом України «Про місцеве самоврядування в Україні», ст. 12, 116, 118, 120, 121, 122 Земельного кодексу України, **Косівська міська рада вирішила:**

1. Затвердити жителю _____, гр. Кіщуку Михайлу Івановичу, технічну документацію із землеустрою щодо встановлення (відновлення) меж земельної ділянки в натурі (на місцевості) площею 0,1611 га, кадастровий номер 2623682401:02:001:0671, для будівництва та обслуговування житлового будинку, господарських будівель та споруд (присадибна ділянка) в с. Вербовець, вул. Миру, 57.

1.1. Передати гр. Кіщуку Михайлу Івановичу у приватну власність земельну ділянку для будівництва та обслуговування житлового будинку, господарських будівель та споруд (присадибна ділянка) в с. Вербовець, вул. Миру, 57, на основі розробленої технічної документації із землеустрою.

2. Затвердити жительці _____, гр. Сусак Олені Василівні, технічну документацію із землеустрою щодо встановлення (відновлення) меж земельної ділянки в натурі (на місцевості) площею 0,1870 га, кадастровий номер 2623682403:03:001:0190, для будівництва та обслуговування житлового будинку, господарських будівель та споруд (присадибна ділянка) в с. Старий Косів, вул. Шевченка, 19.

2.1. Передати гр. Сусак Олені Василівні у приватну власність земельну ділянку для будівництва та обслуговування житлового будинку, господарських будівель та споруд (присадибна ділянка) в с. Старий Косів, вул. Шевченка, 19, на основі розробленої технічної документації із землеустрою.

3. Затвердити жительці _____, гр. Ганущак Марії Михайлівні, технічну документацію із землеустрою щодо встановлення (відновлення) меж земельної ділянки в натурі (на місцевості) площею 0,1829 га, кадастровий номер 2623688801:02:001:0097, для будівництва та обслуговування житлового будинку, господарських будівель та споруд (присадибна ділянка) в с. Шешори, вул. Шевченка, 7.

3.1. Передати гр. Ганущак Марії Михайлівні у приватну власність земельну ділянку для будівництва та обслуговування житлового будинку, господарських будівель та споруд (присадибна ділянка) в с. Шешори, вул. Шевченка, 7, на основі розробленої технічної документації із землеустрою.

4. Затвердити жительці _____, гр. Гаврилків Одарці Петрівні, технічну документацію із землеустрою щодо встановлення (відновлення) меж земельної ділянки в натурі (на місцевості) площею 0,2500 га, кадастровий номер 2623684401:01:001:1896, для будівництва та обслуговування житлового будинку, господарських будівель та споруд (присадибна ділянка) в с. Пістинь, вул. Героїв України (колишня адреса 30 років Перемоги), 45.

4.1. Передати гр. Гаврилків Одарці Петрівні у приватну власність земельну ділянку для будівництва та обслуговування житлового будинку, господарських будівель та споруд (присадибна ділянка) в с. Пістинь, вул. Героїв України (колишня адреса 30 років Перемоги), 45, на основі розробленої технічної документації із землеустрою.

Зареєструвати речове право на земельну ділянку у встановленому законодавством порядку.


Зобов'язати громадян виконувати обов'язки власника відповідно до вимог ст. 91 Земельного кодексу України.

Заступник голови комісії



С. Пітиляк

Члени комісії



В. Пророчук

Б. Яремійчук

**Про розгляд клопотань
Копчука Івана Михайловича,
Пітеляк Ганни Миколаївни**

Розглянувши клопотання Копчука Івана Михайловича, Пітеляк Ганни Миколаївни, про затвердження проектів землеустрою щодо відведення земельних ділянок в оренду та передачу в оренду земельних ділянок, керуючись ст. 12, 93, 124 Земельного кодексу України, взявши до уваги висновки постійної депутатської комісії з питань екології та земельних ресурсів Косівської міської ради, **Косівська міська рада вирішила:**

1.1. Затвердити жителю _____, гр. Копчуку Івану Михайловичу, проект землеустрою щодо відведення земельної ділянки в оренду для сінокосіння та випасання худоби (код 01.08) площею 9,7150 га, з кадастровим номером 2623689101:02:001:0989, яка розташована в с. Яворів, вул. Никовата.

1.2. Надати Копчуку Івану Михайловичу в оренду терміном на 49 (сорок дев'ять) років земельну ділянку з кадастровим номером 2623689101:02:001:0989 для сінокосіння та випасання худоби площею 9,7150 га, яка розташована в с. Яворів, вул. Никовата.

1.3. Установити орендну плату у розмірі 12 (дванадцять) відсотків від нормативно-грошової оцінки.

1.4. Зобов'язати Копчука Івана Михайловича укласти з міською радою договір оренди землі та провести його державну реєстрацію.

2.1. Затвердити жителям _____, гр. Пітеляк Ганні Миколаївні, проект землеустрою щодо відведення земельної ділянки в оренду для будівництва індивідуальних гаражів (код 02.05) площею 0,0084 га, з кадастровим номером 2623689101:02:002:0432, яка розташована в с. Яворів, вул. Петруші, 30А/7.

2.2. Надати Пітеляк Ганні Миколаївні в оренду терміном на 5 (п'ять) років земельну ділянку з кадастровим номером 2623689101:02:002:0432 для будівництва індивідуальних гаражів (код 02.05) площею 0,0084 га, яка розташована в с. Яворів, вул. Петруші, 30А/7.

2.3. Установити орендну плату у розмірі 10 (десять) відсотків від нормативно-грошової оцінки.

2.4. Зобов'язати Пітеляк Ганну Миколаївну укласти з міською радою договір оренди землі та провести його державну реєстрацію.


Зобов'язати громадян виконувати обов'язки користувача земельної ділянки згідно з вимогами ст. 96 Земельного кодексу України.

Заступник голови комісії



С. Пітеляк

Члени комісії



В. Пророчук

Б. Яремійчук